



АДМИНИСТРАЦИЯ ГОРОДА ПЕРМИ
ДЕПАРТАМЕНТ ЗЕМЕЛЬНЫХ ОТНОШЕНИЙ

РЕШЕНИЕ

о размещении объектов № /89 от 07.02.2019

г. Пермь, ул. Сибирская, 15

Департамент земельных отношений администрации города Перми в соответствии с пунктом 3 статьи 39.36 Земельного кодекса Российской Федерации, Положением о порядке и условиях размещения объектов на землях или земельных участках, находящихся в государственной или муниципальной собственности, на территории Пермского края без предоставления земельных участков и установления сервитутов, утвержденным постановлением Правительства Пермского края от 22.07.2015 № 478-п

разрешает ООО «Новая городская инфраструктура Прикамья» (ИНН 5902817382, ОГРН 1035900082206, место нахождения: 614065, Пермский край, г.Пермь, ул. Архитектора Свизева, д. 35)

размещение объекта: реконструкция (изменение трассировки) участка сети канализации Д-500 мм, инвентарный номер 1273

на землях: государственная собственность на которые не разграничена

на срок 11 мес

местоположение: Пермский край, г.Пермь, Индустриальный район, ул. Комбайнеров /ул.Космонавта Беляева

способ размещения объекта: подземный

Территория, согласно схеме, расположена в зонах с особым условием использования территорий: охранный зона объектов электросетевого хозяйства, приаэродромная территория аэродрома аэропорта Большое Савино.

ООО «Новая городская инфраструктура Прикамья»:

1. Соблюдать порядок использования земельных участков, установленный постановлением Правительства Российской Федерации от 24.02.2009 № 160 «О порядке установления охранных зон объектов электросетевого хозяйства и особых условий использования земельных участков, расположенных в границах таких зон»

2. Соблюдать правила охранных зон воздушного пространства, установленные постановлением Правительства Российской Федерации от 11.03.2010 № 138 «Об утверждении Федеральных правил использования воздушного пространства Российской Федерации»;

3. Соблюдать санитарные правила и нормативы, утвержденным постановлением Главного государственного врача РФ от 14.03.2002 № 10 «О

введении в действие Санитарных правил и норм «Зоны санитарной охраны источников водоснабжения и водопроводов питьевого назначения. СанПиН 2.1.4.1110-02»

4. В соответствии с пунктом 7(2) Положения о порядке и условиях размещения объектов на землях или земельных участках, находящихся в государственной или муниципальной собственности, на территории Пермского края без предоставления земельных участков и установления сервитутов, утвержденного Постановлением Правительства Пермского края от 22.07.2015 № 478-п, представить в департамент земельных отношений администрации города Перми в течение 1 месяца с момента размещения объектов материалы контрольной геодезической съемки размещенных объектов на бумажном и электронном носителях на безвозмездной основе.


В соответствии со статьей 20¹ Закона Пермского края от 14.09.2011 № 805-ПК «О градостроительной деятельности в Пермском крае» ООО «Новая городская инфраструктура Прикамья»:

Не позднее чем за 10 рабочих дней до начала строительства и (или) реконструкции безвозмездно передает в департамент градостроительства и архитектуры администрации города Перми один экземпляр копий разделов проектной документации, предусмотренных пунктом 1 части 12 статьи 48 Градостроительного кодекса Российской Федерации;

В течение 10 рабочих дней после окончания работ по строительству, реконструкции безвозмездно передать в департамент градостроительства и архитектуры администрации города Перми схему, отображающую расположение объекта и сетей инженерно-технического обеспечения, подписанную застройщиком (техническим заказчиком), с приложением текстового и графического описания местоположения границ охранной и санитарно-защитной зоны, перечень координат характерных точек границ такой зоны.

Приложение: схема предполагаемых к использованию земель или части земельного участка на 1 л. в 1 экз.

И.о начальника отдела предоставления земельных участков по работе с юридическими лицами



Н.Н.Борцова

СХЕМА ПРЕДПОЛАГАЕМЫХ К ИСПОЛЬЗОВАНИЮ ЗЕМЕЛЬ ИЛИ ЧАСТИ ЗЕМЕЛЬНОГО УЧАСТКА

Объект: Реконструкция (изменение трассировки) участка сети канализации Д-500 мм, инвентарный номер 1273
Местоположение: Пермский край, г. Пермь, Индустриальный район, ул. Комбайнеров/ул. Космонавта Беляева
Площадь земель или части земельного участка, кв.м.: 890
Категория земель: земли населенных пунктов
Вид разрешенного использования земельного участка: отсутствует

КАТАЛОГ КООРДИНАТ, м


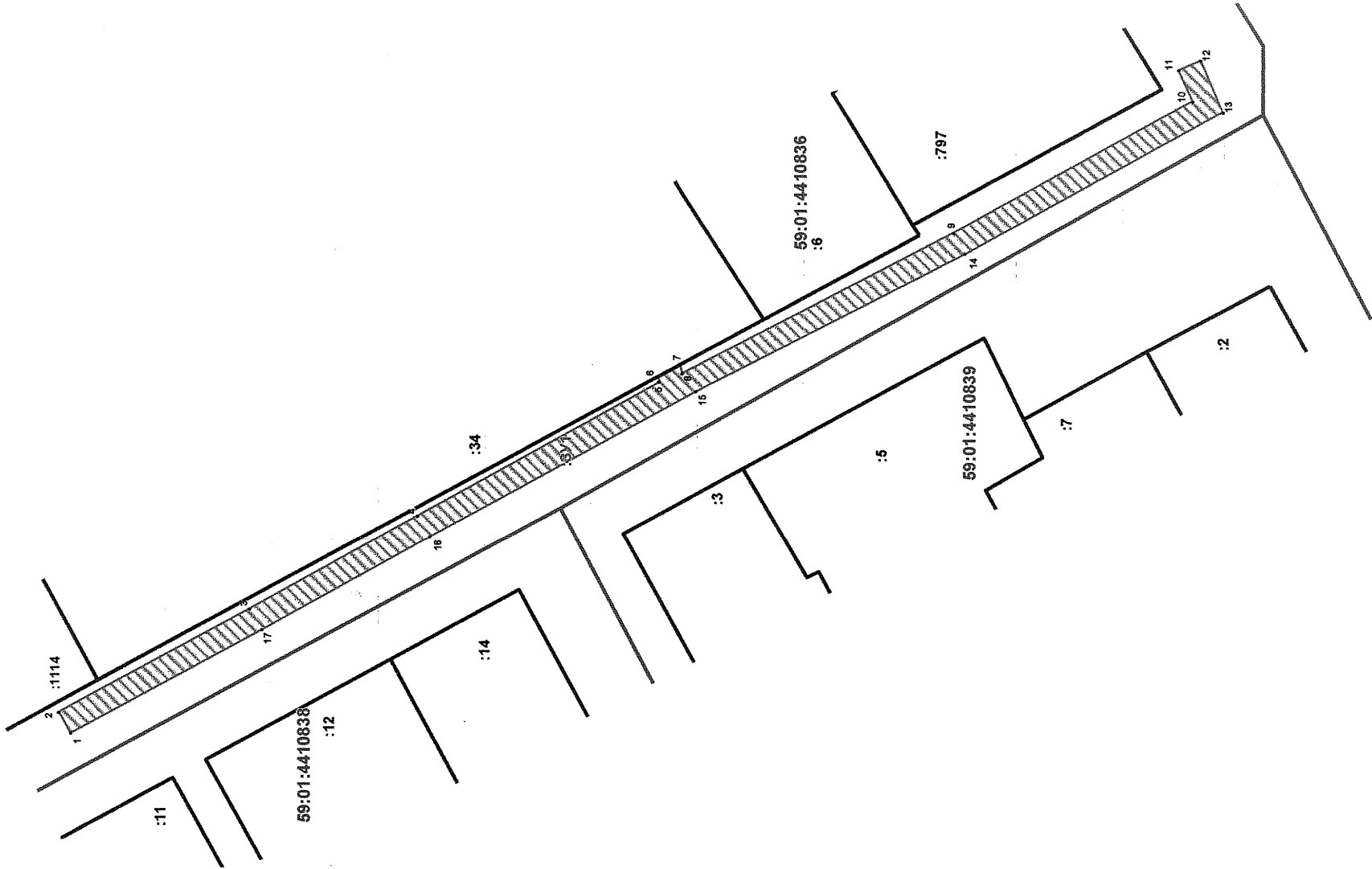
№ точки границы	X	Y
1	514010,30	2228398,23
2	514012,21	2228401,75
3	513980,81	2228418,75
4	513953,23	2228434,19
5	513913,28	2228456,30
6	513913,61	2228457,11
7	513910,07	2228459,04
8	513909,57	2228457,80
9	513864,84	2228480,98
10	513825,50	2228502,76
11	513827,67	2228507,95
12	513823,98	2228509,49
13	513820,43	2228501,00
14	513862,96	2228477,44
15	513907,46	2228454,66
16	513951,30	2228430,69
17	513978,89	2228415,25

ОПИСАНИЕ ГРАНИЦ СМЕЖНЫХ ЗЕМЛЕПОЛЬЗОВАТЕЛЕЙ:

от 1 точки до 6 точки - городские земли
от 6 точки до 7 точки - земельный участок с кадастровым номером 59:01:4410836:34
от 7 точки до 1 точки - городские земли

УСЛОВНЫЕ ОБОЗНАЧЕНИЯ:

- 59:01:4410836 - номер кадастрового квартала
- 28 - номер учтенного земельного участка
- граница кадастрового квартала
- существующая часть границы, имеющаяся в ЕГРН сведения о которой достаточны для определения ее местоположения
- граница проектируемого размещения Объекта
- 301 - обозначение территории проектируемого размещения Объекта
- 1 - характеристика точки границы территории размещения Объекта



ВЕРНО

Заявитель:

М.П.

(для юридических лиц и индивидуальных предпринимателей)

19.04.2020 от 19.04.2020

Масштаб 1:1000